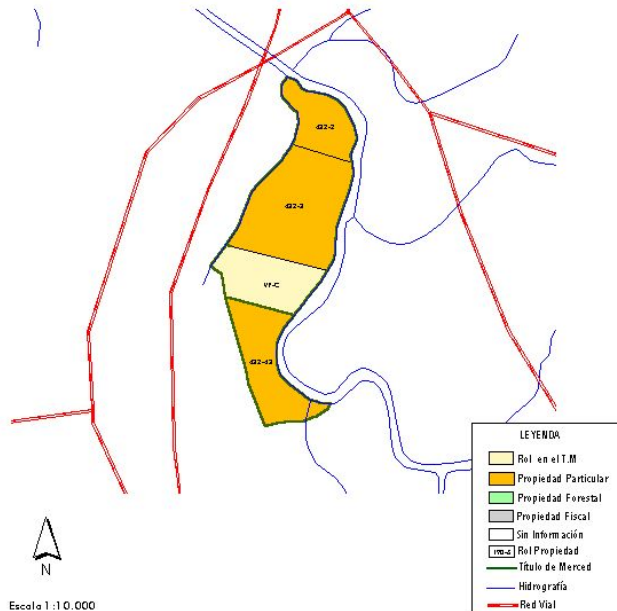


COMUNIDAD MAPUCHE JOSE DOMINGO RAILEF  
TITULO DE MERCED N° 1561  
LUGAR MEULEN  
COMUNA GORBEA  
PROVINCIA CAUTIN  
IX REGION DE LA ARAUCANIA



#### ANTECEDENTES DEL TÍTULO

AÑO DE RADICACIÓN	:1908
SUPERFICIE ORIGINAL (Hás.)	:29
LEY DE DIVISIÓN DE LA COMUNIDAD	:4.111
HIJUELAS RESULTANTES DE LA DIVISIÓN	:5/1
SUPERFICIE EN MOSAICO PREDIAL (Hás.)	:37,1

#### TIERRAS PERDIDAS DEL TÍTULO DE MERCED

SUPERFICIE PERDIDA (Hás.)	:36,1
PORCENTAJE DEL T.M.	:97,3%

#### ACTUALES OCUPANTES DE LAS TIERRAS PERDIDAS DEL TÍTULO DE MERCED

N° PARTICULARES :3

EMPRESAS FORESTALES :0

#### OBSERVACIONES

Mapa/Ficha 171

COMISIÓN VERDAD HISTÓRICA Y NUEVO TRATO

COMUNIDAD MAPUCHE HILARIO COLIMIL  
 TITULO DE MERCED Nº 1813  
 LUGAR GORBEA  
 COMUNA GORBEA  
 PROVINCIA CAUTIN  
 IX REGION DE LA ARAUCANIA



Escala 1 : 9.000

LEYENDA	
<span style="display:inline-block; width:15px; height:10px; background-color:yellow; border:1px solid black;"></span>	Rol en el T.M
<span style="display:inline-block; width:15px; height:10px; background-color:orange; border:1px solid black;"></span>	Propiedad Particular
<span style="display:inline-block; width:15px; height:10px; background-color:green; border:1px solid black;"></span>	Propiedad Forestal
<span style="display:inline-block; width:15px; height:10px; background-color:grey; border:1px solid black;"></span>	Propiedad Fiscal
<span style="display:inline-block; width:15px; height:10px; background-color:white; border:1px solid black;"></span>	Sin Información
<span style="display:inline-block; width:15px; height:10px; border:1px solid black; border-style:dashed;"></span>	Rol Propiedad
<span style="display:inline-block; width:15px; height:10px; border:1px solid black; border-style:dotted;"></span>	Título de Merced
<span style="display:inline-block; width:15px; height:10px; border-bottom:1px solid blue;"></span>	Hidrografía
<span style="display:inline-block; width:15px; height:10px; border-bottom:1px solid red;"></span>	Red Vial

#### ANTECEDENTES DEL TÍTULO

AÑO DE RADICACIÓN	:1909
SUPERFICIE ORIGINAL (Hás.)	:52
LEY DE DIVISIÓN DE LA COMUNIDAD	:4.111
HIJUELAS RESULTANTES DE LA DIVISIÓN	:8,0
SUPERFICIE EN MOSAICO PREDIAL ( Hás.)	:54,3

#### TIERRAS PERDIDAS DEL TÍTULO DE MERCED

SUPERFICIE PERDIDA (Hás.)	:22,6
PORCENTAJE DEL T.M.	:41,6%

#### ACTUALES OCUPANTES DE LAS TIERRAS PERDIDAS DEL TÍTULO DE MERCED

Nº PARTICULARES : 0

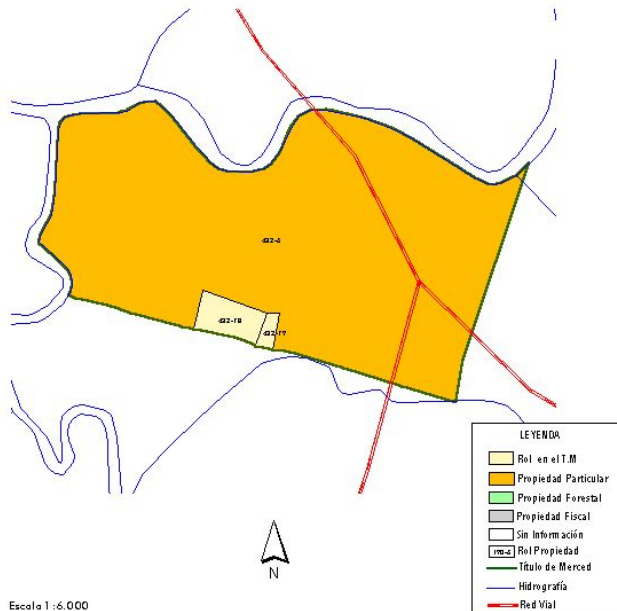
EMPRESAS FORESTALES : 1

#### OBSERVACIONES

Mapa/Ficha 172

COMISIÓN VERDAD HISTÓRICA Y NUEVO TRATO

COMUNIDAD MAPUCHE PASCUAL ANTINAO  
TITULO DE MERCED N° 2064  
LUGAR QUITRATUE  
COMUNA GORBEA  
PROVINCIA CAUTIN  
IX REGION DE LA ARAUCANIA



#### ANTECEDENTES DEL TÍTULO

AÑO DE RADICACIÓN	:1911
SUPERFICIE ORIGINAL (Hás.)	:56
LEY DE DIVISIÓN DE LA COMUNIDAD	:4.111
HIJUELAS RESULTANTES DE LA DIVISIÓN	:5/1
SUPERFICIE EN MOSAICO PREDIAL ( Hás.)	:61,0

#### TIERRAS PERDIDAS DEL TÍTULO DE MERCED

SUPERFICIE PERDIDA (Hás.)	:59,0
PORCENTAJE DEL T.M.	:96,8%

#### ACTUALES OCUPANTES DE LAS TIERRAS PERDIDAS DEL TÍTULO DE MERCED

N° PARTICULARES :1

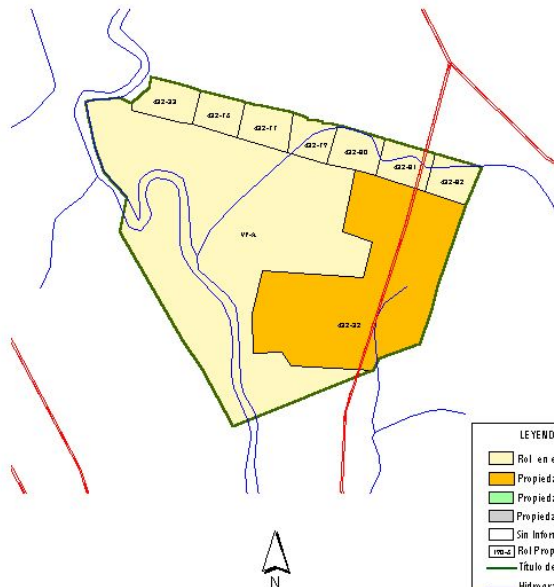
EMPRESAS FORESTALES :0

#### OBSERVACIONES

Mapa/Ficha 173

COMISIÓN VERDAD HISTÓRICA Y NUEVO TRATO

COMUNIDAD MAPUCHE CARMEN ANTINAO  
 TITULO DE MERCED N° 2067  
 LUGAR QUITRATUE  
 COMUNA GORBEA  
 PROVINCIA CAUTIN  
 IX REGION DE LA ARAUCANIA



Escala 1:7.000

LEYENDA	
	Rol en el T.M
	Propiedad Particular
	Propiedad Forestal
	Propiedad Fiscal
	Sin Información
	Rol Propiedad
	Título de Merced
	Hidrografia
	Red Vial

#### ANTECEDENTES DEL TÍTULO

AÑO DE RADICACIÓN	:1911
SUPERFICIE ORIGINAL (Hás.)	:69
LEY DE DIVISIÓN DE LA COMUNIDAD	:4.111
HIJUELAS RESULTANTES DE LA DIVISIÓN	:9,0
SUPERFICIE EN MOSAICO PREDIAL (Hás.)	:127,4

#### TIERRAS PERDIDAS DEL TÍTULO DE MERCED

SUPERFICIE PERDIDA (Hás.)	:21,3
PORCENTAJE DEL T.M.	:16,7%

#### ACTUALES OCUPANTES DE LAS TIERRAS PERDIDAS DEL TÍTULO DE MERCED

N° PARTICULARES :1

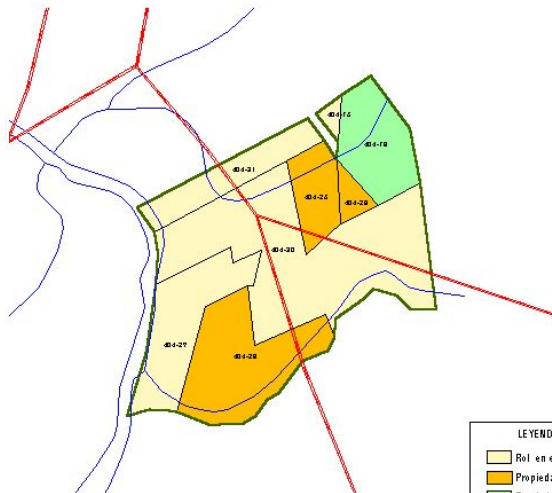
EMPRESAS FORESTALES :0

#### OBSERVACIONES

Mapa/Ficha 174

COMISIÓN VERDAD HISTÓRICA Y NUEVO TRATO

COMUNIDAD MAPUCHE MARIANO NARILAO  
 TITULO DE MERCED N° 2154  
 LUGAR GORBEA  
 COMUNA GORBEA  
 PROVINCIA CAUTIN  
 IX REGION DE LA ARAUCANIA



Escala 1 : 7.000

LEYENDA	
	Rol en el T.M
	Propiedad Particular
	Propiedad Forestal
	Propiedad Fiscal
	Sin Información
	Rol Propiedad
	Título de Merced
	Hidrografía
	Red Vial

### ANTECEDENTES DEL TÍTULO

AÑO DE RADICACIÓN	:1911
SUPERFICIE ORIGINAL (Há.)	:58
LEY DE DIVISIÓN DE LA COMUNIDAD	:4.111
HIJUELAS RESULTANTES DE LA DIVISIÓN	:3,0
SUPERFICIE EN MOSAICO PREDIAL (Há.)	:45,4

### TIERRAS PERDIDAS DEL TÍTULO DE MERCED

SUPERFICIE PERDIDA (Há.)	:13,4
PORCENTAJE DEL T.M.	:29,5%

### ACTUALES OCUPANTES DE LAS TIERRAS PERDIDAS DEL TÍTULO DE MERCED

N° PARTICULARES :3

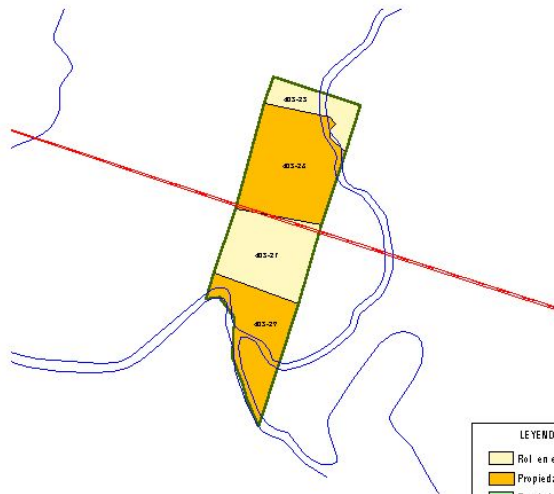
EMPRESAS FORESTALES :1

### OBSERVACIONES

Mapa/Ficha 175

COMISIÓN VERDAD HISTÓRICA Y NUEVO TRATO

COMUNIDAD MAPUCHE PEDRO HUICHALAF  
 TITULO DE MERCED N° 2560  
 LUGAR LUMA  
 COMUNA GORBEA  
 PROVINCIA CAUTIN  
 IX REGION DE LA ARAUCANIA



Escala 1 : 9.000

LEYENDA	
	Rol en el T.M
	Propiedad Particular
	Propiedad Forestal
	Propiedad Fiscal
	Sin Información
	Rol Propiedad
	Título de Merced
	Hidrografia
	Red Vial

#### ANTECEDENTES DEL TÍTULO

AÑO DE RADICACIÓN	:1914
SUPERFICIE ORIGINAL (Hás.)	:40
LEY DE DIVISIÓN DE LA COMUNIDAD	:4.111
HIJUELAS RESULTANTES DE LA DIVISIÓN	:4,0
SUPERFICIE EN MOSAICO PREDIAL ( Hás.)	:32,5

#### TIERRAS PERDIDAS DEL TÍTULO DE MERCED

SUPERFICIE PERDIDA (Hás.)	:19,0
PORCENTAJE DEL T.M.	:58,4%

#### ACTUALES OCUPANTES DE LAS TIERRAS PERDIDAS DEL TÍTULO DE MERCED

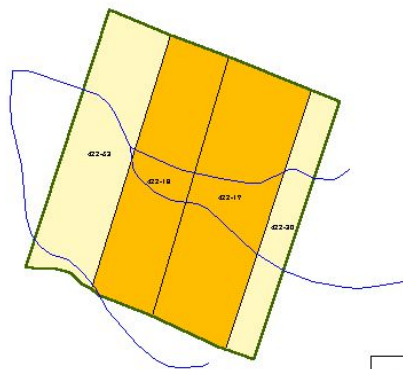
N° PARTICULARES :2

EMPRESAS FORESTALES :-

#### OBSERVACIONES

Mapa/Ficha 176

COMUNIDAD MAPUCHE MANUEL NAMONCURA  
TITULO DE MERCED N° 2565  
LUGAR PENNOCLEUFU  
COMUNA GORBEA  
PROVINCIA CAUTIN  
IX REGION DE LA ARAUCANIA



Escala 1 : 7.000

LEYENDA	
	Rol en el T.M.
	Propiedad Particular
	Propiedad Forestal
	Propiedad Fiscal
	Sin Información
	Rol Propiedad
	Título de Merced
	Hidrografía
	Red Vial

#### ANTECEDENTES DEL TÍTULO

AÑO DE RADICACIÓN	:1916
SUPERFICIE ORIGINAL (Hás.)	:42
LEY DE DIVISIÓN DE LA COMUNIDAD	:4.111
HIJUELAS RESULTANTES DE LA DIVISIÓN	:2,0
SUPERFICIE EN MOSAICO PREDIAL (Hás.)	:63,8

#### TIERRAS PERDIDAS DEL TÍTULO DE MERCED

SUPERFICIE PERDIDA (Hás.)	:38,6
PORCENTAJE DEL T.M.	:60,5%

#### ACTUALES OCUPANTES DE LAS TIERRAS PERDIDAS DEL TÍTULO DE MERCED

N° PARTICULARES :2

EMPRESAS FORESTALES :0

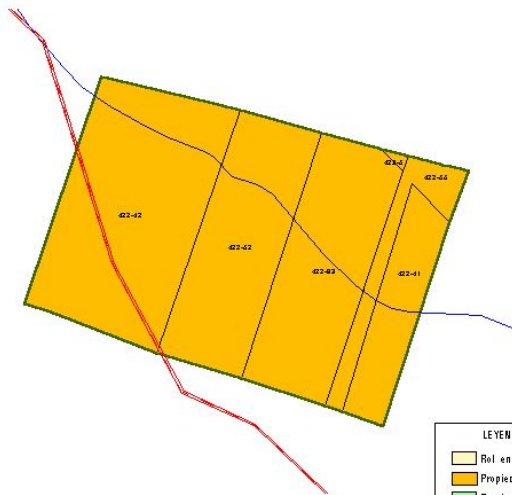
#### OBSERVACIONES

Los Roles 422-18 y 422-19 a nombre de dos particulares, se presume mapuche.

Mapa/Ficha 177

COMISIÓN VERDAD HISTÓRICA Y NUEVO TRATO

COMUNIDAD MAPUCHE MANUELA NAMONCURA  
 TITULO DE MERCED N° 2807  
 LUGAR CHEIGNAL  
 COMUNA GORBEA  
 PROVINCIA CAUTIN  
 IX REGION DE LA ARAUCANIA



Escala 1 : 5.000

LEYENDA	
	Roll en el T.M
	Propiedad Particular
	Propiedad Forestal
	Propiedad Fiscal
	Sin Información
	Roll Propiedad
	Título de Merced
	Hidrografía
	Red Vial

### ANTECEDENTES DEL TÍTULO

AÑO DE RADICACIÓN	:1918
SUPERFICIE ORIGINAL (Hás.)	:39,5
LEY DE DIVISIÓN DE LA COMUNIDAD	:4.111
HIJUELAS RESULTANTES DE LA DMISIÓN	:3,0
SUPERFICIE EN MOSAICO PREDIAL ( Hás.)	:121,1

### TIERRAS PERDIDAS DEL TÍTULO DE MERCED

SUPERFICIE PERDIDA (Hás.)	:121,1
PORCENTAJE DEL T.M.	:100%

### ACTUALES OCUPANTES DE LAS TIERRAS PERDIDAS DEL TÍTULO DE MERCED

N° PARTICULARES :6

EMPRESAS FORESTALES :0

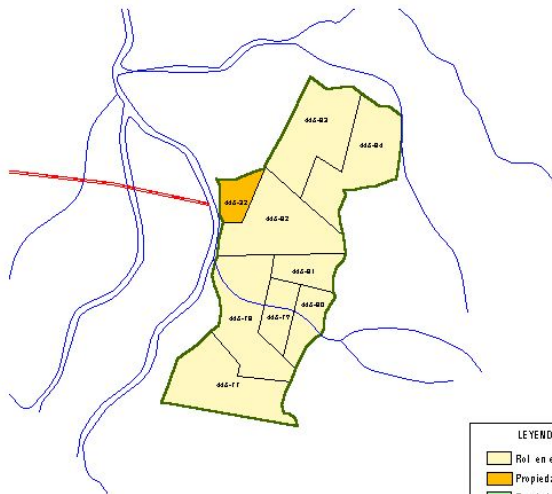
### OBSERVACIONES

Mapa/Ficha 178

COMISIÓN VERDAD HISTÓRICA Y NUEVO TRATO



COMUNIDAD MAPUCHE HILARIO CATRILAF  
 TITULO DE MERCED N° 2849  
 LUGAR CHEIGNAL  
 COMUNA GORBEA  
 PROVINCIA CAUTIN  
 IX REGION DE LA ARAUCANIA



Escala 1 : 10.000

LEYENDA	
<span style="display:inline-block; width:15px; height:10px; background-color:yellow; border:1px solid black;"></span>	Rol en el T.M
<span style="display:inline-block; width:15px; height:10px; background-color:orange; border:1px solid black;"></span>	Propiedad Particular
<span style="display:inline-block; width:15px; height:10px; background-color:lightgreen; border:1px solid black;"></span>	Propiedad Forestal
<span style="display:inline-block; width:15px; height:10px; background-color:lightgrey; border:1px solid black;"></span>	Propiedad Fiscal
<span style="display:inline-block; width:15px; height:10px; background-color:white; border:1px solid black;"></span>	Sin Información
<span style="display:inline-block; width:15px; height:10px; border:1px solid black;"></span>	Rol Propiedad
<span style="display:inline-block; width:15px; height:10px; border:1px solid green;"></span>	Título de Merced
<span style="display:inline-block; width:15px; height:10px; border-bottom:1px solid blue;"></span>	Hidrografía
<span style="display:inline-block; width:15px; height:10px; border-bottom:1px solid red;"></span>	Red Vial

### ANTECEDENTES DEL TÍTULO

AÑO DE RADICACIÓN	:1918
SUPERFICIE ORIGINAL (Hás.)	:21
LEY DE DIVISIÓN DE LA COMUNIDAD	:17.7.29
HIJUELAS RESULTANTES DE LA DIVISIÓN	:2,0
SUPERFICIE EN MOSAICO PREDIAL ( Hás.)	:68,8

### TIERRAS PERDIDAS DEL TÍTULO DE MERCED

SUPERFICIE PERDIDA (Hás.)	:2,5
PORCENTAJE DEL T.M.	:3,6%

### ACTUALES OCUPANTES DE LAS TIERRAS PERDIDAS DEL TÍTULO DE MERCED

N° PARTICULARES :1

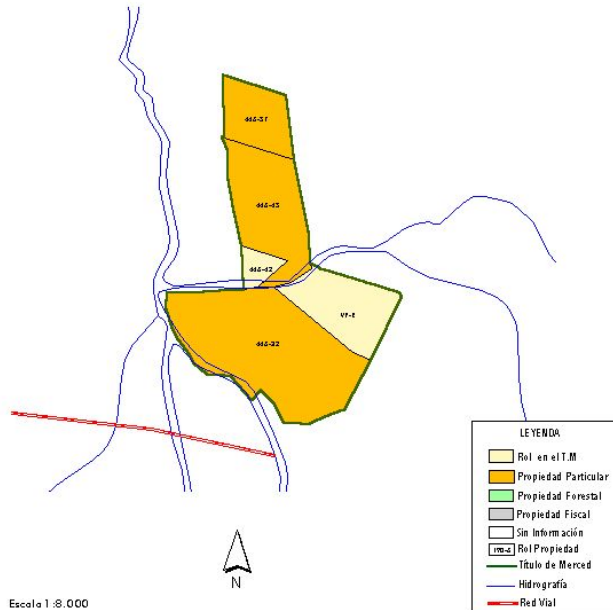
EMPRESAS FORESTALES :-

### OBSERVACIONES

Mapa/Ficha 179

COMISIÓN VERDAD HISTÓRICA Y NUEVO TRATO

COMUNIDAD MAPUCHE REMIGIO CHIUAIKURA  
 TITULO DE MERCED Nº 2857  
 LUGAR NALCAHUE  
 COMUNA GORBEA  
 PROVINCIA CAUTIN  
 IX REGION DE LA ARAUCANIA



### ANTECEDENTES DEL TÍTULO

AÑO DE RADICACIÓN	:1919
SUPERFICIE ORIGINAL (Há.)	:46
LEY DE DIVISIÓN DE LA COMUNIDAD	:4.111
HIJUELAS RESULTANTES DE LA DIVISIÓN	:30
SUPERFICIE EN MOSAICO PREDIAL (Há.)	:39,3

### TIERRAS PERDIDAS DEL TÍTULO DE MERCED

SUPERFICIE PERDIDA (Há.)	:31,5
PORCENTAJE DEL T.M.	:80,2%

### ACTUALES OCUPANTES DE LAS TIERRAS PERDIDAS DEL TÍTULO DE MERCED

Nº PARTICULARES :3

EMPRESAS FORESTALES :0

### OBSERVACIONES

Mapa/Ficha 180