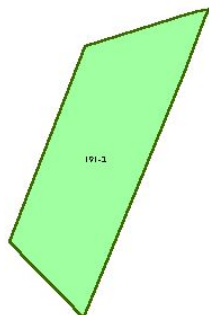


COMUNIDAD MAPUCHE JUAN PABLO CARILAO
TITULO DE MERCED N° 506
LUGAR LA ESPERANZA
COMUNA COLLIPULLI
PROVINCIA MALLECO
IX REGION DE LA ARAUCANIA



LEYENDA

	Roten el T.M
	Propiedad Particular
	Propiedad Forestal
	Propiedad Fiscal
	Sin Información
	Rol Propiedad
	Título de Merced
	Hidrografía
	Red Vial



Escala 1 : 5.000

ANTECEDENTES DEL TÍTULO

AÑO DE RADICACIÓN	:1898
SUPERFICIE ORIGINAL (Hés.)	:27
LEY DE DIVISIÓN DE LA COMUNIDAD	:17.729
HIJUELAS RESULTANTES DE LA DMISIÓN	:5
SUPERFICIE EN MOSAICO PREDIAL (Hés.)	:23,7

TIERRAS PERDIDAS DEL TÍTULO DE MERCED

SUPERFICIE PERDIDA (Hés.)	:23,7
PORCENTAJE DEL T.M.	:100%

ACTUALES OCUPANTES DE LAS TIERRAS PERDIDAS DEL TÍTULO DE MERCED

N° PARTICULARES	: -
BA PRESAS FORESTALES	: 1

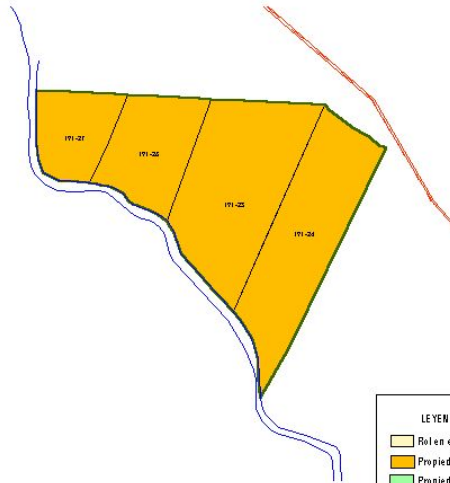
OBSERVACIONES

Forestal MININCO S.A ocupa 23.7 hectáreas, correspondientes al 100% de la superficie del Título de Merced.

Mapa/Ficha 21

COMISIÓN VERDAD HISTÓRICA Y NUEVO TRATO

COMUNIDAD MAPUCHE BARTOLO HUENUPI
 TITULO DE MERCED N° 509
 LUGAR LA ESPERANZA
 COMUNA COLLIPULLI
 PROVINCIA DE MALLECO
 IX REGION DE LA ARAUCANIA



Escala 1:7.000

ANTECEDENTES DEL TÍTULO

AÑO DE RADICACIÓN	:1898
SUPERFICIE ORIGINAL (Hés)	:60
LEY DE DIVISIÓN DE LA COMUNIDAD	:17.729
HIJUELAS RESULTANTES DE LA DMSIÓN	:4
SUPERFICIE EN MOSAICO PREDIAL (Hés.)	:88,7

TIERRAS PERDIDAS DEL TÍTULO DE MERCED

SUPERFICIE PERDIDA (Hés)	:88,7
PORCENTAJE DEL T.M.	:100%

ACTUALES OCUPANTES DE LAS TIERRAS PERDIDAS DEL TÍTULO DE MERCED

N° PARTICULARES :4

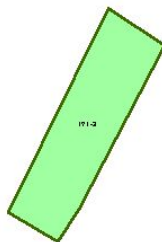
BA PRESAS FORESTALES : -

OBSERVACIONES

Mapa/Ficha 22

COMISIÓN VERDAD HISTÓRICA Y NUEVO TRATO

COMUNIDAD MAPUCHE JUAN DE DIOS LICAN
TITULO DE MERCED Nº 515
LUGAR LA ESPERANZA
COMUNA COLLIPULLI
PROVINCIA MALLECO
IX REGION DE LA ARAUCANIA



Escala 1 : 6.000

LEYENDA	
	Rol en el T.M
	Propiedad Particular
	Propiedad Forestal
	Propiedad Fiscal
	Sin Información
	Rol Propiedad
	Título de Merced
	Hidrografía
	Red Vial

ANTECEDENTES DEL TÍTULO

AÑO DE RADICACIÓN	:1898
SUPERFICIE ORIGINAL (Hés.)	:25
LEY DE DIVISIÓN DE LA COMUNIDAD	:17.7.29
HIJUELAS RESULTANTES DE LA DIVISIÓN	:1
SUPERFICIE EN MOSAICO PREDIAL (Hés.)	:7,2

TIERRAS PERDIDAS DEL TÍTULO DE MERCED

SUPERFICIE PERDIDA (Hés.)	:7,2
PORCENTAJE DEL T.M.	:100 %

ACTUALES OCUPANTES DE LAS TIERRAS PERDIDAS DEL TÍTULO DE MERCED

Nº PARTICULARES : 0

BA PRESAS FORESTALES : 1

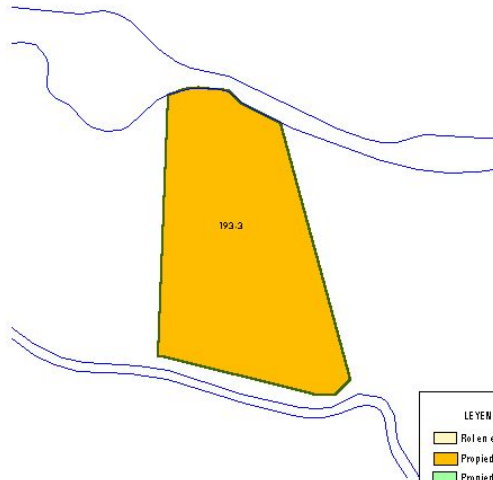
OBSERVACIONES

Forestal MININCO S.A. ocupa 7.2 Hectáreas, correspondientes al 100% de la superficie del Título de Merced.

Mapa/Ficha 23

COMISIÓN VERDAD HISTÓRICA Y NUEVO TRATO

COMUNIDAD MAPUCHE JUAN NECULQUEO
TITULO DE MERCED Nº 516
LUGAR LA ESPERANZA
COMUNA COLLIPULLI
PROVINCIA DE MALLECO
IX REGION DE LA RAUCANIA



Escala 1 : 6.000

LEYENDA	
	Rol en el T.M
	Propiedad Particular
	Propiedad Forestal
	Propiedad Fiscal
	Sin Información
	Rol Propiedad
	Título de Merced
	Hidrografía
	Red Vial

ANTECEDENTES DEL TÍTULO

AÑO DE RADICACIÓN	:1898
SUPERFICIE ORIGINAL (Hés)	:8
LEY DE DIVISIÓN DE LA COMUNIDAD	:14511
HIJUELAS RESULTANTES DE LA DMISIÓN	:1
SUPERFICIE EN MOSAICO PREDIAL (Hés.)	:29,8

TIERRAS PERDIDAS DEL TÍTULO DE MERCED

SUPERFICIE PERDIDA (Hés)	:29,8
PORCENTAJE DEL T.M.	:100%

ACTUALES OCUPANTES DE LAS TIERRAS PERDIDAS DEL TÍTULO DE MERCED

Nº PARTICULARES :1

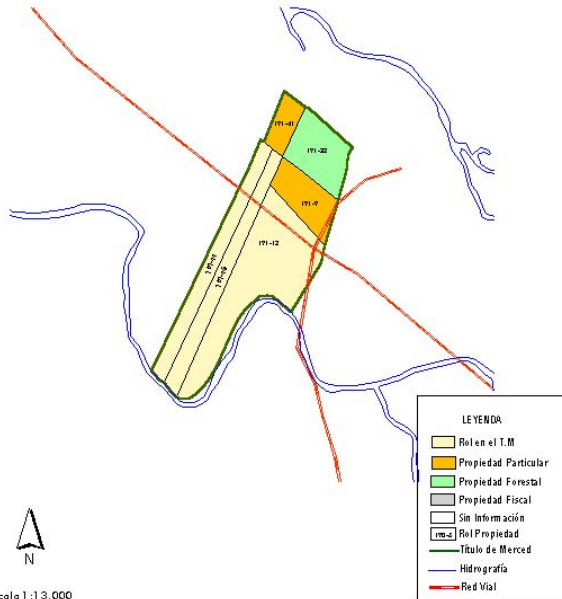
BA PRESAS FORESTALES : -

OBSERVACIONES

Mapa/Ficha 24

COMISIÓN VERDAD HISTÓRICA Y NUEVO TRATO

COMUNIDAD MAPUCHE FRANCISCO LINCO
 TÍTULO DE MERCED N° 518
 LUGAR LA ESPERANZA
 COMUNA COLLIPULLI
 PROVINCIA DE MALLECO
 IX REGION DE LA ARAUCANIA



Escala 1 : 13.000

ANTECEDENTES DEL TÍTULO

AÑO DE RADICACIÓN	:1898
SUPERFICIE ORIGINAL (Hés)	:98
LEY DE DIVISIÓN DE LA COMUNIDAD	:17.729
HUUELAS RESULTANTES DE LA DMISIÓN	:3
SUPERFICIE EN MOSAICO PREDIAL (Hés.)	:128,1

TIERRAS PERDIDAS DEL TÍTULO DE MERCED

SUPERFICIE PERDIDA (Hés)	:38,8
PORCENTAJE DEL T.M.	:30,3%

ACTUALES OCUPANTES DE LAS TIERRAS PERDIDAS DEL TÍTULO DE MERCED

N° PARTICULARES :2

BA PRESAS FORESTALES :1

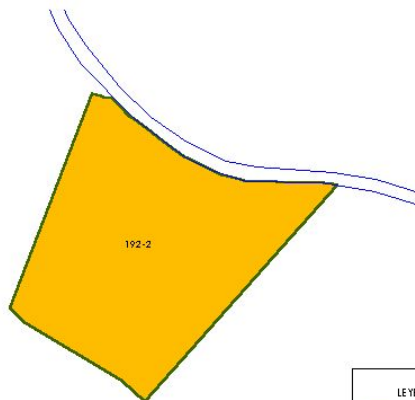
OBSERVACIONES

Forestal Sociedad Agrícola y Forestal Ltda. ocupa 17,9 hectáreas del Título de Merced con el Rol 191-32.

Mapa/Ficha 25

COMISIÓN VERDAD HISTÓRICA Y NUEVO TRATO

COMUNIDAD MAPUCHE JOSE LUIS ANTINAO
TITULO DE MERCED N° 519
LUGAR LA ESPERANZA
COMUNA COLLIPULLI
PROVINCIA MALLECO
IX REGION DE LA ARAUCANIA



Escala 1 : 4.000

LEYENDA	
	Rol en el T.M
	Propiedad Particular
	Propiedad Forestal
	Propiedad Fiscal
	Sin Información
	Rol Propiedad
	Título de Merced
	Hidrografía
	Red Vial

ANTECEDENTES DEL TÍTULO

AÑO DE RADICACIÓN	:1898
SUPERFICIE ORIGINAL (Hés.)	:32
LEY DE DIVISIÓN DE LA COMUNIDAD	:17.7.29
HIJUELOS RESULTANTES DE LA DIVISIÓN	:1
SUPERFICIE EN MOSAICO PREDIAL (Hés.)	:19,0

TIERRAS PERDIDAS DEL TÍTULO DE MERCED

SUPERFICIE PERDIDA (Hés.)	:19,0
PORCENTAJE DEL T.M.	:100,0%

ACTUALES OCUPANTES DE LAS TIERRAS PERDIDAS DEL TÍTULO DE MERCED

N° PARTICULARES :1

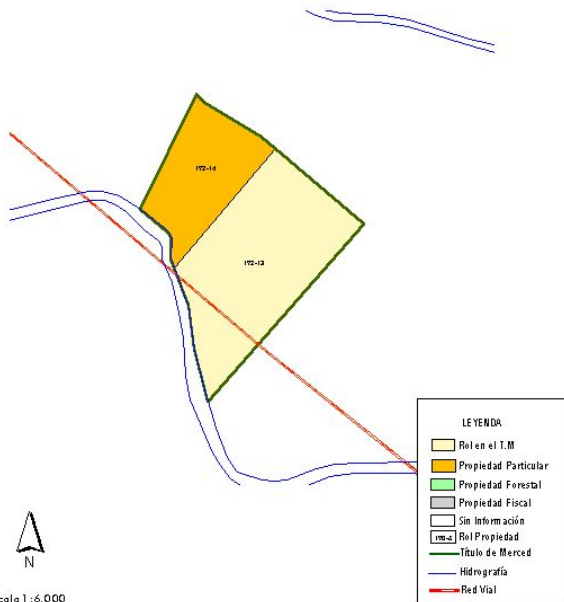
BA PRESAS FORESTALES : -

OBSERVACIONES

Mapa/Ficha 26

COMISIÓN VERDAD HISTÓRICA Y NUEVO TRATO

COMUNIDAD MAPUCHE PASCUAL MILLAO
TITULO DE MERCED N° 739
LUGAR LA ESPERANZA
COMUNA COLLIPULLI
PROVINCIA DE MALLECO
IX REGION DE LA ARAUCANIA



ANTECEDENTES DEL TÍTULO

AÑO DE RADICACIÓN	:1900
SUPERFICIE ORIGINAL (Hés)	:30
LEY DE DIVISIÓN DE LA COMUNIDAD	:14511
HIJUELA RESULTANTES DE LA DMISIÓN	:15
SUPERFICIE EN MOSAICO PREDIAL (Hés.)	:34,5

TIERRAS PERDIDAS DEL TÍTULO DE MERCED

SUPERFICIE PERDIDA (Hés)	:10,8
PORCENTAJE DEL T.M.	:31,3%

ACTUALES OCUPANTES DE LAS TIERRAS PERDIDAS DEL TÍTULO DE MERCED

N° PARTICULARES :1

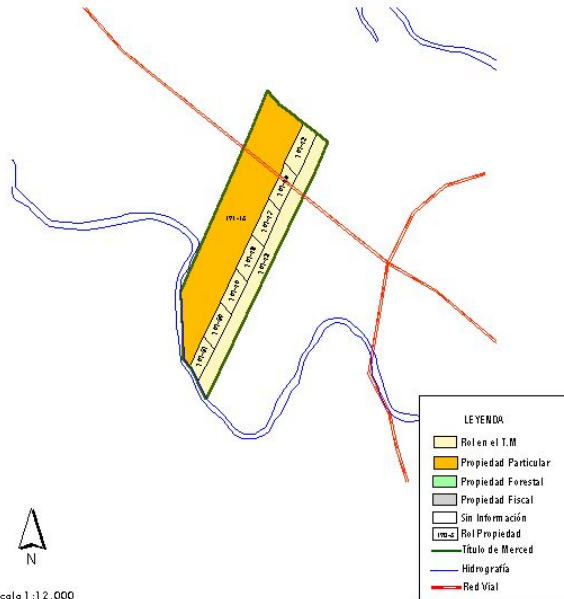
BA PRESAS FORESTALES : -

OBSERVACIONES

Mapa/Ficha 27

COMISIÓN VERDAD HISTÓRICA Y NUEVO TRATO

COMUNIDAD MAPUCHE ROSA MILLAPAN V. De CHIGUAI
 TITULO DE MERCED Nº 742
 LUGAR LA ESPERANZA
 COMUNA COLLIPULLI
 PROVINCIA DE MALLECO
 IX REGION DE LA ARAUCANIA



Escala 1:12.000

ANTECEDENTES DEL TÍTULO

AÑO DE RADICACIÓN	:1900
SUPERFICIE ORIGINAL (Hés)	:74
LEY DE DIVISIÓN DE LA COMUNIDAD	:17.729
HIJUELAS RESULTANTES DE LA DMSIÓN	:12
SUPERFICIE EN MOSAICO PREDIAL (Hés.)	:79,5

TIERRAS PERDIDAS DEL TÍTULO DE MERCED

SUPERFICIE PERDIDA (Hés)	:43,7
PORCENTAJE DEL T.M.	:55,0%

ACTUALES OCUPANTES DE LAS TIERRAS PERDIDAS DEL TÍTULO DE MERCED

Nº PARTICULARES :1

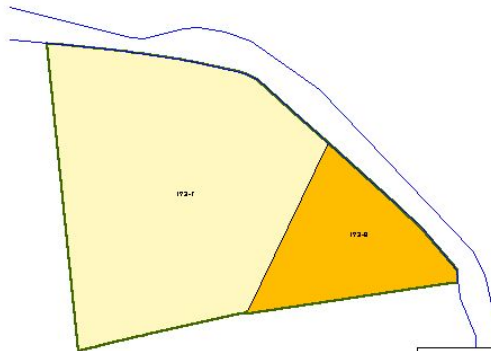
BA PRESAS FORESTALES : -

OBSERVACIONES

Mapa/Ficha 28

COMISIÓN VERDAD HISTÓRICA Y NUEVO TRATO

COMUNIDAD MAPUCHE ROSALÍA CAYUL
 TÍTULO DE MERCED Nº 743
 LUGAR LA ESPERANZA
 COMUNA COLLIPULLI
 PROVINCIA DE MALLECO
 IX REGION DE LA ARAUCANIA



Escala 1 : 3.000

ANTECEDENTES DEL TÍTULO

AÑO DE RADICACIÓN	:1900
SUPERFICIE ORIGINAL (Hés)	:9
LEY DE DIVISIÓN DE LA COMUNIDAD	:17.729
HIJUELAS RESULTANTES DE LA DMISIÓN	:15
SUPERFICIE EN MOSAICO PREDIAL (Hés.)	:17,3

TIERRAS PERDIDAS DEL TÍTULO DE MERCED

SUPERFICIE PERDIDA (Hés)	:3,7
PORCENTAJE DEL T.M.	:21,4%

ACTUALES OCUPANTES DE LAS TIERRAS PERDIDAS DEL TÍTULO DE MERCED

Nº PARTICULARES :1

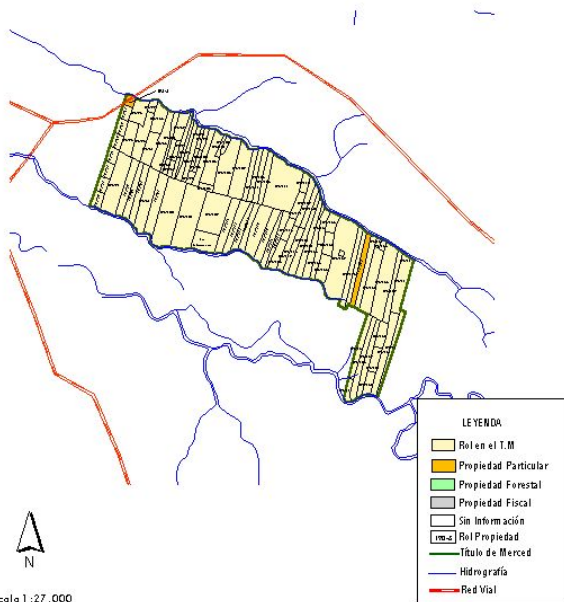
BA PRESAS FORESTALES :1

OBSERVACIONES

Mapa/Ficha 29

COMISIÓN VERDAD HISTÓRICA Y NUEVO TRATO

COMUNIDAD MAPUCHE COLIHUINCA TORI
 TITULO DE MERCED N° 896
 LUGAR HUAPITRIO
 COMUNA COLLIPULLI
 PROVINCIA DE MALLECO
 IX REGION DE LA ARAUCANIA



ANTECEDENTES DEL TÍTULO

AÑO DE RADICACIÓN	:1903
SUPERFICIE ORIGINAL (Hés)	:600
LEY DE DIVISIÓN DE LA COMUNIDAD	:17.7.29
HUUELAS RESULTANTES DE LA DMISIÓN	:98
SUPERFICIE EN MOSAICO PREDIAL (Hés.)	:581,3

TIERRAS PERDIDAS DEL TÍTULO DE MERCED

SUPERFICIE PERDIDA (Hés)	:9,5
PORCENTAJE DEL T.M.	:1,6%

ACTUALES OCUPANTES DE LAS TIERRAS PERDIDAS DEL TÍTULO DE MERCED

N° PARTICULARES :2

BA PRESAS FORESTALES :1

OBSERVACIONES

Mapa/Ficha 30

COMISIÓN VERDAD HISTÓRICA Y NUEVO TRATO