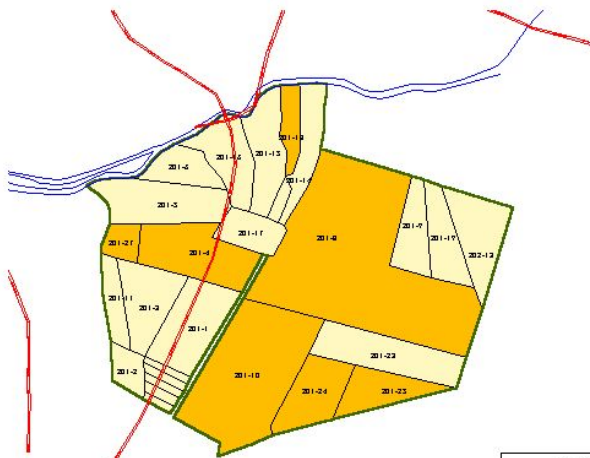


COMUNIDAD MAPUCHE MARIANO HUILIPAN
 TITULO DE MERCED Nº 21
 LUGAR PERQUENCO
 COMUNA PERQUENCO
 PROVINCIA CAUTIN
 IX REGION DE LA ARAUCANIA



LEYENDA

	Rol en el T.M
	Propiedad Particular
	Propiedad Forestal
	Propiedad Fiscal
	Sin Información
	Rol Propiedad
	Título de Merced
	Hidrografía
	Red Vial

Escala 1:12.000



ANTECEDENTES DEL TÍTULO

AÑO DE RADICACIÓN	:1884
SUPERFICIE ORIGINAL (Hás.)	:315
LEY DE DIVISIÓN DE LA COMUNIDAD	:4.111
HIJUELAS RESULTANTES DE LA DIVISIÓN	:5/1
SUPERFICIE EN MÓSAICO PREDIAL (Hás.)	:221,3

TIERRAS PERDIDAS DEL TITULO DE MERCED

SUPERFICIE PERDIDA (Hás.)	:114,5
PORCENTAJE DEL T.M.	:51,7%

ACTUALES OCUPANTES DE LAS TIERRAS PERDIDAS DEL TITULO DE MERCED

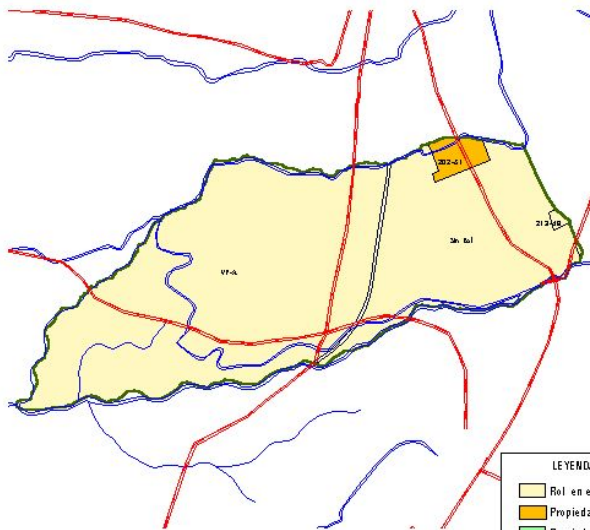
Nº PARTICULARES :7

EMPRESAS FORESTALES :1

OBSERVACIONES

Mapa/Ficha 281

COMUNIDAD MAPUCHE LANCAMIL
 TITULO DE MERCED Nº 22
 LUGAR CHALLACURA
 COMUNA PERQUENCO
 PROVINCIA CAUTIN
 IX REGION DE LA ARAUCANIA



Escala 1 : 28.000

LEYENDA	
	Rol en el T.M
	Propiedad Particular
	Propiedad Forestal
	Propiedad Fiscal
	Sin Información
	Rol Propiedad
	Título de Merced
	Hidrografía
	Red Vial

ANTECEDENTES DEL TÍTULO

AÑO DE RADICACIÓN	:1884
SUPERFICIE ORIGINAL (Hás.)	:980
LEY DE DIVISIÓN DE LA COMUNIDAD	:4.111
HIJUELAS RESULTANTES DE LA DIVISIÓN	:148,0
SUPERFICIE EN MOSAICO PREDIAL (Hás.)	:930,7

TIERRAS PERDIDAS DEL TITULO DE MERCED

SUPERFICIE PERDIDA (Hás.)	:19,6
PORCENTAJE DEL T.M.	:2,1%

ACTUALES OCUPANTES DE LAS TIERRAS PERDIDAS DEL TITULO DE MERCED

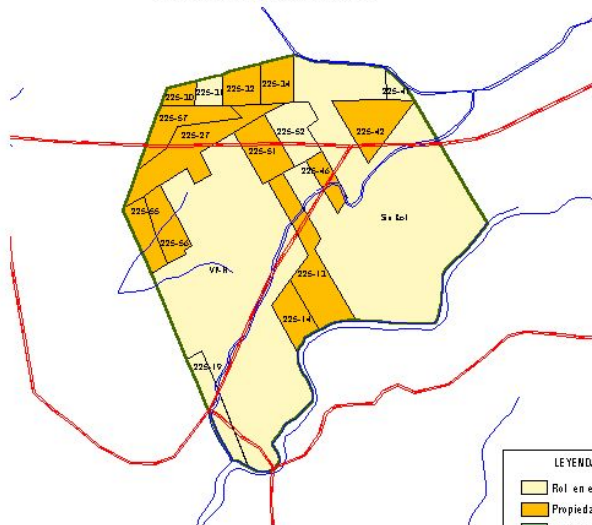
Nº PARTICULARES	:1
EMPRESAS FORESTALES	:0

OBSERVACIONES

Las 19,6 hectáreas del TM se encuentran incorporadas al predio Santa Juana Lote 1 de 130,89 hectáreas.

Mapa/Ficha 282

COMUNIDAD MAPUCHE FERNANDO CARILAO
 TITULO DE MERCED N° 77
 LUGAR QUILLEN
 COMUNA PERQUENCO
 PROVINCIA CAUTIN
 IX REGION DE LA ARAUCANIA



Escala 1 : 22.000

LEYENDA	
	Rol en el T.M.
	Propiedad Particular
	Propiedad Forestal
	Propiedad Fiscal
	Sin Información
	Rol Propiedad
	Título de Merced
	Hidrografía
	Red Vial

ANTECEDENTES DEL TÍTULO

AÑO DE RADICACIÓN	:1884
SUPERFICIE ORIGINAL (Hás.)	:423
LEY DE DIVISIÓN DE LA COMUNIDAD	:4.111
HIJUELAS RESULTANTES DE LA DIVISIÓN	:92,0
SUPERFICIE EN MOSAICO PREDIAL (Hás.)	:603,0

TIERRAS PERDIDAS DEL TITULO DE MERCED

SUPERFICIE PERDIDA (Hás.)	:161,4
PORCENTAJE DEL T.M.	:26,8%

ACTUALES OCUPANTES DE LAS TIERRAS PERDIDAS DEL TITULO DE MERCED

N° PARTICULARES :12

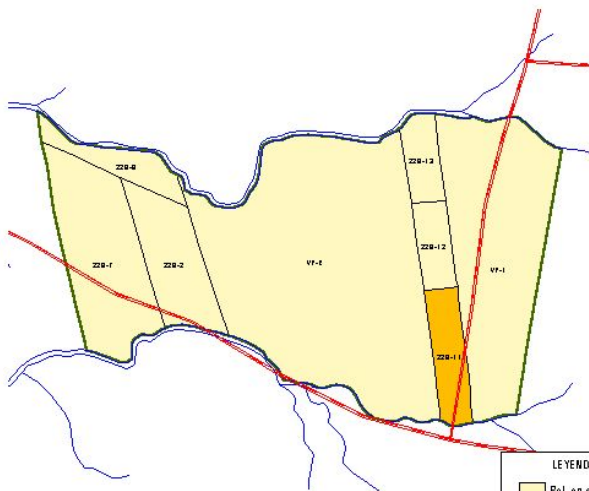
EMPRESAS FORESTALES :-

OBSERVACIONES

Inversiones Breña posee el total de los roles identificados como particulares.

Mapa/Ficha 283

COMUNIDAD MAPUCHE JOSE SANTOS LOPEZ
 TITULO DE MERCED N° 80
 LUGAR PITRACO
 COMUNA PERQUENCO
 PROVINCIA CAUTIN
 IX REGION DE LA ARAUCANIA



Escala 1:15.000

ANTECEDENTES DEL TÍTULO

AÑO DE RADICACIÓN	:1886
SUPERFICIE ORIGINAL (Hás.)	:400
LEY DE DIVISIÓN DE LA COMUNIDAD	:17.7.29
HIJUELAS RESULTANTES DE LA DIVISIÓN	:60,0
SUPERFICIE EN MÓSAICO PREDIAL (Hás.)	:347,5

TIERRAS PERDIDAS DEL TÍTULO DE MERCED

SUPERFICIE PERDIDA (Hás.)	:12,6
PORCENTAJE DEL T.M.	:3,6%

ACTUALES OCUPANTES DE LAS TIERRAS PERDIDAS DEL TÍTULO DE MERCED

N° PARTICULARES :1

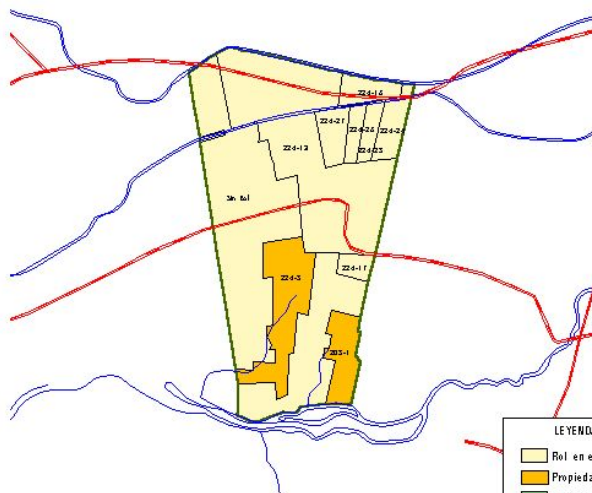
EMPRESAS FORESTALES :-

OBSERVACIONES

Con las tierras perdidas del T.M. se formó el predio Buena Ventura Rol 228-11.

Mapa/Ficha 284

COMUNIDAD MAPUCHE LORENZO NECUL
 TITULO DE MERCED Nº 89
 LUGAR LIRCAI
 COMUNA PERQUENCO
 PROVINCIA CAUTIN
 IX REGION DE LA ARAUCANIA



Escala 1 : 23.000

ANTECEDENTES DEL TÍTULO

AÑO DE RADICACIÓN	:188 6
SUPERFICIE ORIGINAL (Hás.)	:350
LEY DE DIVISIÓN DE LA COMUNIDAD	:4.111
HIJUELAS RESULTANTES DE LA DIVISIÓN	:52,0
SUPERFICIE EN MÓSAICO PREDIAL (Hás.)	:462,9

TIERRAS PERDIDAS DEL TÍTULO DE MERCED

SUPERFICIE PERDIDA (Hás.)	:63,9
PORCENTAJE DEL T.M.	:13,8%

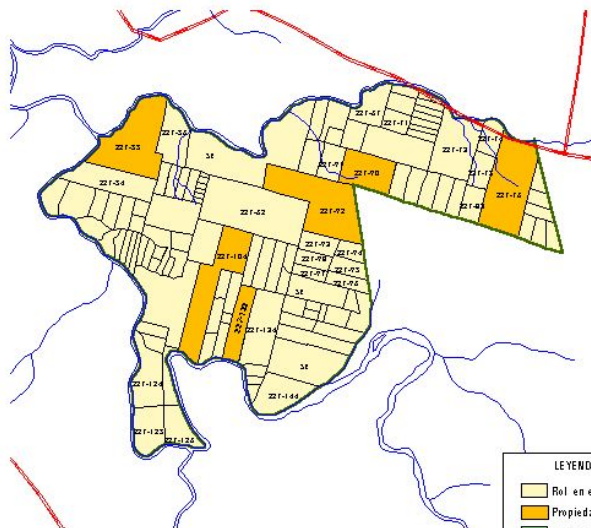
ACTUALES OCUPANTES DE LAS TIERRAS PERDIDAS DEL TÍTULO DE MERCED

Nº PARTICULARES	:2
EMPRESAS FORESTALES	:1

OBSERVACIONES

Mapa/Ficha 285

COMUNIDAD MAPUCHE EJIDIO PICHUNLAO
 TITULO DE MERCED Nº 95
 LUGAR QUILEN
 COMUNA PERQUENCO
 PROVINCIA CAUTIN
 IX REGION DE LA ARAUCANIA



Escala 1 : 23.000



ANTECEDENTES DEL TÍTULO

AÑO DE RADICACIÓN	:188 6
SUPERFICIE ORIGINAL (Hás.)	:656
LEY DE DIVISIÓN DE LA COMUNIDAD	:4.111 - 177 29
HIJUELAS RESULTANTES DE LA DIVISIÓN	:109,0
SUPERFICIE EN MOSAICO PREDIAL (Hás.)	:703,4

TIERRAS PERDIDAS DEL TITULO DE MERCED

SUPERFICIE PERDIDA (Hás.)	:137,1
PORCENTAJE DEL T.M.	:19,5%

ACTUALES OCUPANTES DE LAS TIERRAS PERDIDAS DEL TITULO DE MERCED

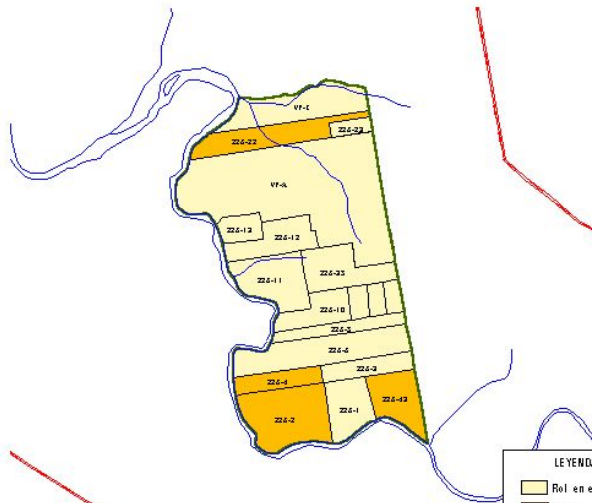
Nº PARTICULARES	:6
EMPRESAS FORESTALES	:-

OBSERVACIONES

Se presume que en el caso de los roles 227-55, 227-92 y 227-90 tipificados como particulares, podrían ser mapuche a pesar de los apellidos españoles o extranjeros que poseen los titulares. En el caso del Rol 227-76, este forma parte del predio Tu Ilusión de 30, 64 hectáreas.

Mapa/Ficha 286

COMUNIDAD MAPUCHE JUAN DE DIOS NOVOA CAYUL
 TITULO DE MERCED N° 101
 LUGAR BOYECO
 COMUNA PERQUENCO
 PROVINCIA CAUTIN
 IX REGION DE LA ARAUCANIA



Escala 1:19.000



ANTECEDENTES DEL TÍTULO

AÑO DE RADICACIÓN	:1886
SUPERFICIE ORIGINAL (Hás.)	:300
LEY DE DIVISIÓN DE LA COMUNIDAD	:4.111
HIJUELAS RESULTANTES DE LA DIVISIÓN	:27,0
SUPERFICIE EN MOSAICO PREDIAL (Hás.)	:287,1

TIERRAS PERDIDAS DEL TÍTULO DE MERCED

SUPERFICIE PERDIDA (Hás.)	:61,2
PORCENTAJE DEL T.M.	:21,3%

ACTUALES OCUPANTES DE LAS TIERRAS PERDIDAS DEL TÍTULO DE MERCED

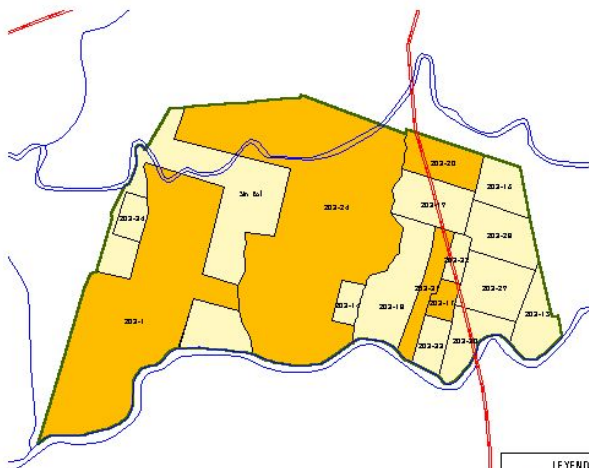
N° PARTICULARES :4

EMPRESAS FORESTALES :-

OBSERVACIONES

Mapa/Ficha 287

COMUNIDAD MAPUCHE LORENZO CHUIAI E IGNACIO MARILLAN
 TITULO DE MERCED Nº 108
 LUGAR QUILLEN
 COMUNA PERQUENCO
 PROVINCIA CAUTIN
 IX REGION DE LA ARAUCANIA



Escala 1:13.000



ANTECEDENTES DEL TÍTULO

AÑO DE RADICACIÓN	:1887
SUPERFICIE ORIGINAL (Hás.)	:262
LEY DE DIVISIÓN DE LA COMUNIDAD	:4.111
HIJUELAS RESULTANTES DE LA DIVISIÓN	:28,0
SUPERFICIE EN MOSAICO PREDIAL (Hás.)	:270,2

TIERRAS PERDIDAS DEL TITULO DE MERCED

SUPERFICIE PERDIDA (Hás.)	:161,2
PORCENTAJE DEL T.M.	:59,7%

ACTUALES OCUPANTES DE LAS TIERRAS PERDIDAS DEL TITULO DE MERCED

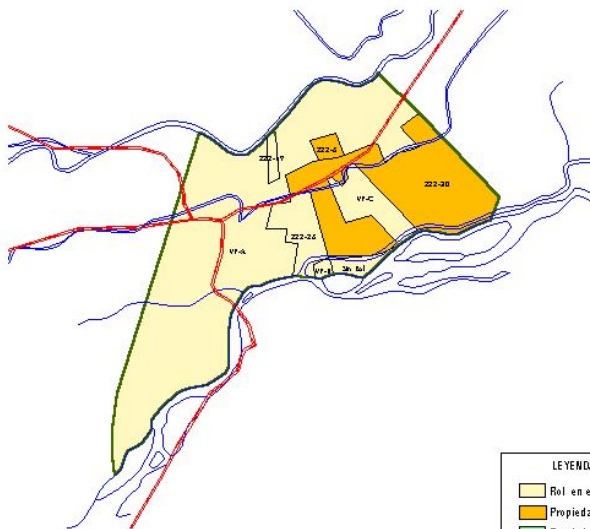
Nº PARTICULARES	:5
EMPRESAS FORESTALES	:-

OBSERVACIONES

Los roles 203-1 y 203-24 forman los predios Chiguay y el Fundo El Peumo, respectivamente.
 Los otros tres predios particulares formaron el fundo El Pino, el predio Agua de Perdiz y El Alamo.

Mapa/Ficha 288

COMUNIDAD MAPUCHE LUCIANO CAYUL
 TITULO DE MERCED N° 109
 LUGAR QUILLEN
 COMUNA PERQUENCO
 PROVINCIA CAUTIN
 IX REGION DE LA ARAUCANIA



Escala 1 : 23.000



ANTECEDENTES DEL TÍTULO

AÑO DE RADICACIÓN	:1887
SUPERFICIE ORIGINAL (Hás.)	:221
LEY DE DIVISIÓN DE LA COMUNIDAD	:4.111
HIJUELAS RESULTANTES DE LA DIVISIÓN	:36,0
SUPERFICIE EN MOSAICO PREDIAL (Hás.)	:439,2

TIERRAS PERDIDAS DEL TITULO DE MERCED

SUPERFICIE PERDIDA (Hás.)	:107,5
PORCENTAJE DEL T.M.	:24,5%

ACTUALES OCUPANTES DE LAS TIERRAS PERDIDAS DEL TITULO DE MERCED

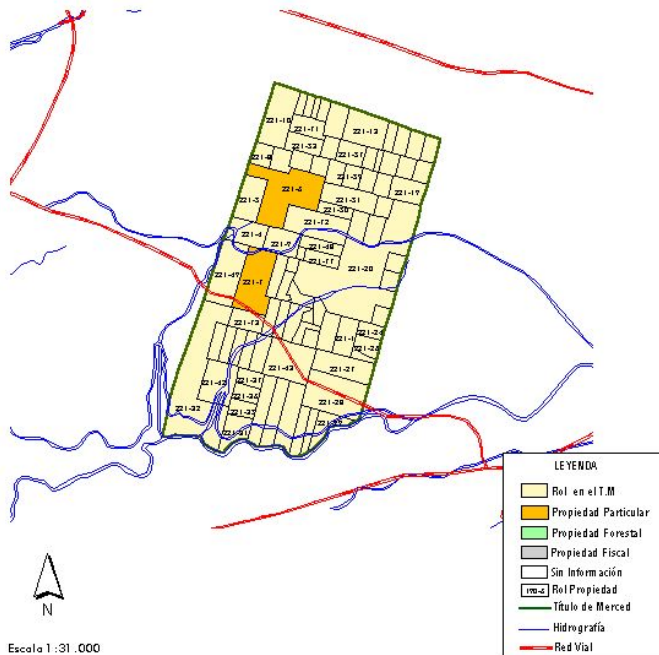
N° PARTICULARES	:2
EMPRESAS FORESTALES	:1

OBSERVACIONES

Rol 222-30 formó un nuevo predio particular de 103,2 hectáreas al interior del T.M.

Mapa/Ficha 289

COMUNIDAD MAPUCHE JUAN SARAVIA
 TITULO DE MERCED Nº 110
 LUGAR QUILLEN
 COMUNA PERQUENCO
 PROVINCIA CAUTIN
 IX REGION DE LA ARAUCANIA



ANTECEDENTES DEL TÍTULO

AÑO DE RADICACIÓN	:1887
SUPERFICIE ORIGINAL (Hás.)	:750
LEY DE DIVISIÓN DE LA COMUNIDAD	:4.111
HIJUELAS RESULTANTES DE LA DIVISIÓN	:5/1
SUPERFICIE EN MÓSAICO PREDIAL (Hás.)	:845,8

TIERRAS PERDIDAS DEL TÍTULO DE MERCED

SUPERFICIE PERDIDA (Hás.)	:65,2
PORCENTAJE DEL T.M.	:7,7%

ACTUALES OCUPANTES DE LAS TIERRAS PERDIDAS DEL TÍTULO DE MERCED

Nº PARTICULARES	:2
EMPRESAS FORESTALES	:1

OBSERVACIONES

Mapa/Ficha 290