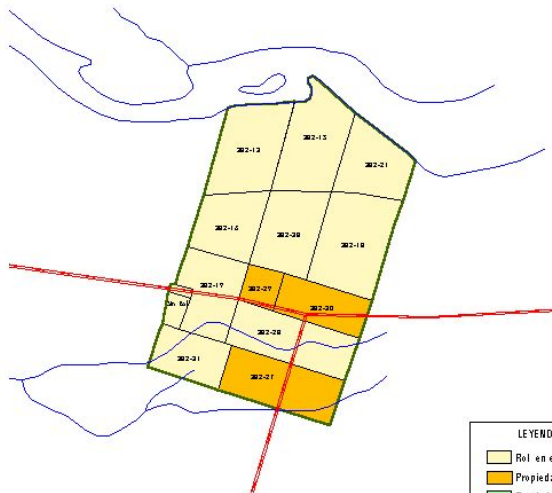


COMUNIDAD MAPUCHE ANTONIO LEPILLAN
 TITULO DE MERCED N° 1468
 LUGAR COMUI
 COMUNA PITRUFQUEN
 PROVINCIA DE CAUTIN
 IX REGION DE LA ARAUCANIA



Escala 1 : 9.000

LEYENDA	
	Rol en el T.M
	Propiedad Particular
	Propiedad Forestal
	Propiedad Fiscal
	Sin Información
	Rol Propiedad
	Título de Merced
—	Hidrografía
—	Red Vial

ANTECEDENTES DEL TÍTULO

AÑO DE RADICACIÓN	:1908
SUPERFICIE ORIGINAL (Hés.)	:60
LEY DE DIVISIÓN DE LA COMUNIDAD	:4.111
HIJUELAS RESULTANTES DE LA DMISIÓN	:70,4
SUPERFICIE EN MOSAICO PREDIAL (Hés.)	:80,0

TIERRAS PERDIDAS DEL TÍTULO DE MERCED

SUPERFICIE PERDIDA (Hés.)	:14,3
PORCENTAJE DEL T.M.	:17,8%

ACTUALES OCUPANTES DE LAS TIERRAS PERDIDAS DEL TÍTULO DE MERCED

N° PARTICULARES :3

EMPRESAS FORESTALES :-

OBSERVACIONES

Mapa/Fiche 311

COMISIÓN VERDAD HISTÓRICA Y NUEVO TRATO

COMUNIDAD MAPUCHE JUAN DE DIOS MILLALEN
TITULO DE MERCED N° 1471
LUGAR MUNE
COMUNA PITRUFQUEN
PROVINCIA DE CAUTIN
IX REGION DE LA ARAUCANIA



Escala 1 : 10.000

LEYENDA	
	Rol en el T.M.
	Propiedad Particular
	Propiedad Forestal
	Propiedad Fiscal
	Sin Información
	Rol Propiedad
	Título de Merced
	Hidrografía
	Red Vial

ANTECEDENTES DEL TÍTULO

AÑO DE RADICACIÓN	:1908
SUPERFICIE ORIGINAL (Hés.)	:40
LEY DE DIVISIÓN DE LA COMUNIDAD	:17.729
HIJUELAS RESULTANTES DE LA DIVISIÓN	::8/1
SUPERFICIE EN MOSAICO PREDIAL (Hés.)	:17,5

TIERRAS PERDIDAS DEL TÍTULO DE MERCED

SUPERFICIE PERDIDA (Hés.)	:17,5
PORCENTAJE DEL T.M.	:100,0%

ACTUALES OCUPANTES DE LAS TIERRAS PERDIDAS DEL TÍTULO DE MERCED

N° PARTICULARES :1

EMPRESAS FORESTALES :-

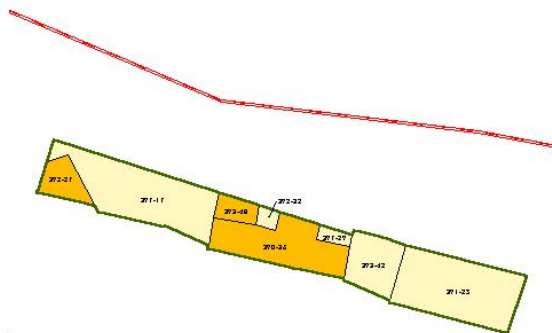
OBSERVACIONES

Las tierras del T.M. se encuentran incorporadas al predio denominado Norita-Laica (Rol 393-11).

Mapa/Ficha 312

COMISIÓN VERDAD HISTÓRICA Y NUEVO TRATO

COMUNIDAD MAPUCHE MANUEL ANTILEF
 TITULO DE MERCED N° 1579
 LUGAR LOICA
 COMUNA PITRUFQUEN
 PROVINCIA DE CAUTIN
 IX REGION DE LA ARAUCANIA



Escala 1 : 9.000

LEYENDA	
	Rol en el T.M.
	Propiedad Particular
	Propiedad Forestal
	Propiedad Fiscal
	Sin Información
	Rol Propiedad
	Título de Merced
	Hidrografía
	Red Vial

ANTECEDENTES DEL TÍTULO

AÑO DE RADICACIÓN	:S/1
SUPERFICIE ORIGINAL (Hés.)	:35
LEY DE DIVISIÓN DE LA COMUNIDAD	:S/1
HIJUELAS RESULTANTES DE LA DIVISIÓN	:S/1
SUPERFICIE EN MOSAICO PREDIAL (Hés.)	:39,7

TIERRAS PERDIDAS DEL TÍTULO DE MERCED

SUPERFICIE PERDIDA (Hés.)	:11,7
PORCENTAJE DEL T.M.	:29,4%

ACTUALES OCUPANTES DE LAS TIERRAS PERDIDAS DEL TÍTULO DE MERCED

N° PARTICULARES :3

EMPRESAS FORESTALES :-

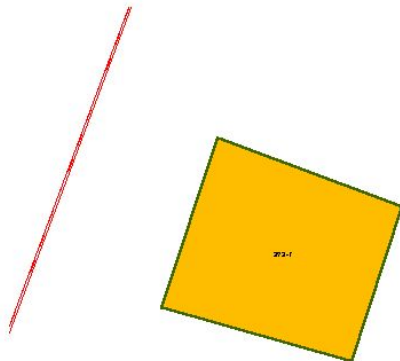
OBSERVACIONES

Los roles 390-36, 392-27 y 393-48 forman los predios El Combeo Loica, Mariquin y Chada Dal Pin lote B respectivamente.

Mapa/Fiche 313

COMISIÓN VERDAD HISTÓRICA Y NUEVO TRATO

COMUNIDAD MAPUCHE EUGENIA GONZALEZ DELGADO
TITULO DE MERCED N° 1592
LUGAR LOICA
COMUNA PITRUFQUEN
PROVINCIA DE CAUTIN
IX REGION DE LA ARAUCANIA



Escala 1 : 3.000

LEYENDA	
	Rol en el T.M
	Propiedad Particular
	Propiedad Forestal
	Propiedad Fiscal
	Sin Información
	Rol Propiedad Titulo de Merced
	Hidrografia
	Red Vial

ANTECEDENTES DEL TÍTULO

AÑO DE RADICACIÓN	
SUPERFICIE ORIGINAL (Hás.)	
LEY DE DIVISIÓN DE LA COMUNIDAD	:1909
HIJUELAS RESULTANTES DE LA DMISIÓN	:6,75
SUPERFICIE EN MOSAICO PREDIAL (Hás.)	:4.111
	:8/1
	:5,3

TIERRAS PERDIDAS DEL TÍTULO DE MERCED

SUPERFICIE PERDIDA (Hás.)	:5,3
PORCENTAJE DEL T.M.	:100,0%

ACTUALES OCUPANTES DE LAS TIERRAS PERDIDAS DEL TÍTULO DE MERCED

N° PARTICULARES :1

EMPRESAS FORESTALES :-

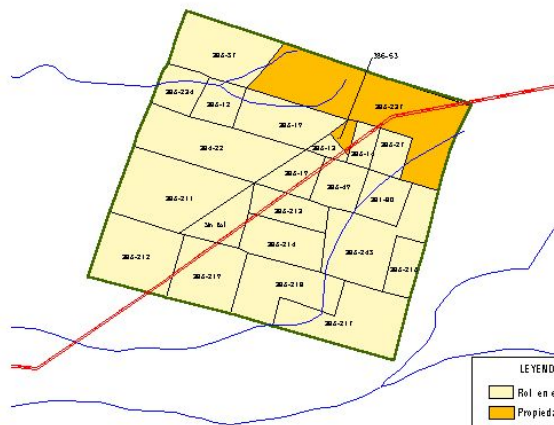
OBSERVACIONES

Las tierras se encuentran incorporadas al fundo Nunca Pensaba (Rol 393-7).

Mapa/Ficha 314

COMISIÓN VERDAD HISTÓRICA Y NUEVO TRATO

COMUNIDAD MAPUCHE IGNACIO PICHUN
 TITULO DE MERCED N° 1970
 LUGAR HUEFEL
 COMUNA PITRUFQUEN
 PROVINCIA DE CAUTIN
 IX REGION DE LA ARAUCANIA



Escala 1 : 9.000

LEYENDA	
	Parcela en el T.M.
	Propiedad Particular
	Propiedad Forestal
	Propiedad Fiscal
	Sin Información
	Parcela en el T.M.
	Título de Merced
	Hidrografía
	Red Vial

ANTECEDENTES DEL TÍTULO

AÑO DE RADICACIÓN	:1910
SUPERFICIE ORIGINAL (Hás.)	:103
LEY DE DIVISIÓN DE LA COMUNIDAD	:4.111
HIJUELAS RESULTANTES DE LA DIVISIÓN	:12,0
SUPERFICIE EN MOSAICO PREDIAL (Hás.)	:127,7

TIERRAS PERDIDAS DEL TÍTULO DE MERCED

SUPERFICIE PERDIDA (Hás.)	:19,5
PORCENTAJE DEL T.M.	:15,3%

ACTUALES OCUPANTES DE LAS TIERRAS PERDIDAS DEL TÍTULO DE MERCED

N° PARTICULARES :1

EMPRESAS FORESTALES :-

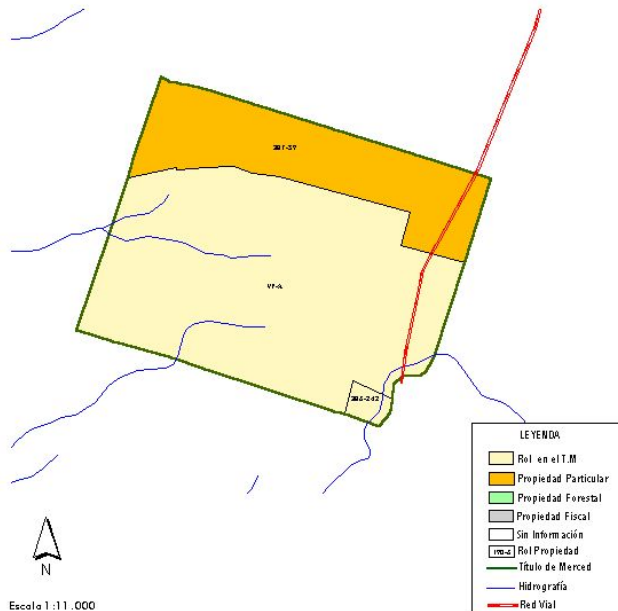
OBSERVACIONES

Las tierras se encuentran incorporadas al predio Cantarrana.

Mapa/Ficha 315

COMISIÓN VERDAD HISTÓRICA Y NUEVO TRATO

COMUNIDAD MAPUCHE JUANA JARAMILLO V. DE MAYOLAFQUEN
 TITULO DE MERCED N° 2057
 LUGAR FILOCO
 COMUNA PITRUFQUEN
 PROVINCIA DE CAUTIN
 IX REGION DE LA ARAUCANIA



ANTECEDENTES DEL TÍTULO

AÑO DE RADICACIÓN	:1911
SUPERFICIE ORIGINAL (Há.)	:160
LEY DE DIVISIÓN DE LA COMUNIDAD	:4.111
HIJUELAS RESULTANTES DE LA DMSIÓN	:173,0
SUPERFICIE EN MOSAICO PREDIAL (Há.)	:176,4

TIERRAS PERDIDAS DEL TÍTULO DE MERCED

SUPERFICIE PERDIDA (Há.)	:48,3
PORCENTAJE DEL T.M.	:27,4%

ACTUALES OCUPANTES DE LAS TIERRAS PERDIDAS DEL TÍTULO DE MERCED

N° PARTICULARES :1

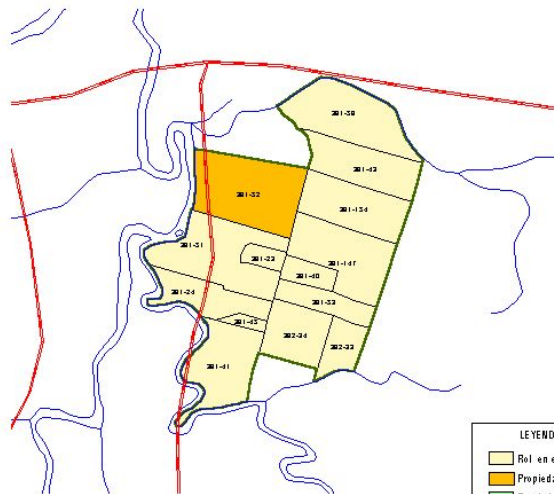
EMPRESAS FORESTALES :-

OBSERVACIONES

El Rol 387-59 ocupa 48,3 hectáreas en el T.M. formando el predio Santa Erminda, se presume que este particular podría ser mapuche, aunque sus apellidos son españoles.

Mapa/Ficha 316

COMUNIDAD MAPUCHE PEDRO ORDENEZ CARIMAN
 TITULO DE MERCED N° 2178
 LUGAR COMUI
 COMUNA PITRUFQUEN
 PROVINCIA DE CAUTIN
 IX REGION DE LA ARAUCANIA



Escala 1 : 11.000

LEYENDA	
	Rol en el T.M
	Propiedad Particular
	Propiedad Forestal
	Propiedad Fiscal
	Sin Información
	Rol Propiedad
	Título de Merced
	Hidrografía
	Red Vial

ANTECEDENTES DEL TÍTULO

AÑO DE RADICACIÓN	:1911
SUPERFICIE ORIGINAL (Hás.)	:80
LEY DE DIVISIÓN DE LA COMUNIDAD	:17.729
HIJUELAS RESULTANTES DE LA DIVISIÓN	:132,8
SUPERFICIE EN MOSAICO PREDIAL (Hás.)	:106,8

TIERRAS PERDIDAS DEL TÍTULO DE MERCED

SUPERFICIE PERDIDA (Hás.)	:13,8
PORCENTAJE DEL T.M.	:12,9%

ACTUALES OCUPANTES DE LAS TIERRAS PERDIDAS DEL TÍTULO DE MERCED

N° PARTICULARES :1

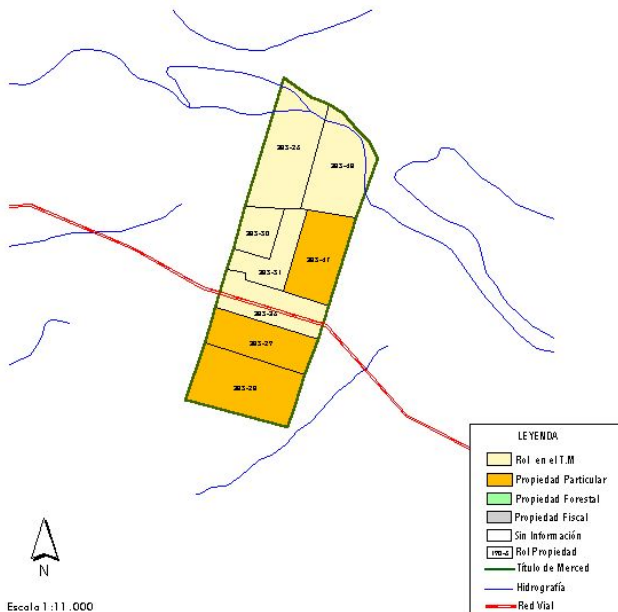
EMPRESAS FORESTALES :-

OBSERVACIONES

Las tierras del T.M. forman parte del fundo Santa Ines.

Mapa/Ficha 317

COMUNIDAD MAPUCHE MANQUE PICHUN
 TITULO DE MERCED N° 2179
 LUGAR HUEFEL
 COMUNA PITRUFGUEN
 PROVINCIA DE CAUTIN
 IX REGION DE LA ARAUCANIA



Escala 1 :11.000

ANTECEDENTES DEL TÍTULO

AÑO DE RADICACIÓN	:1911
SUPERFICIE ORIGINAL (Hás.)	:100
LEY DE DIVISIÓN DE LA COMUNIDAD	:4.111
HIJUELAS RESULTANTES DE LA DIVISIÓN	:108,0
SUPERFICIE EN MOSAICO PREDIAL (Hás.)	:72,2

TIERRAS PERDIDAS DEL TÍTULO DE MERCED

SUPERFICIE PERDIDA (Hás.)	:30,3
PORCENTAJE DEL T.M.	:41,9%

ACTUALES OCUPANTES DE LAS TIERRAS PERDIDAS DEL TÍTULO DE MERCED

N° PARTICULARES :3

EMPRESAS FORESTALES :-

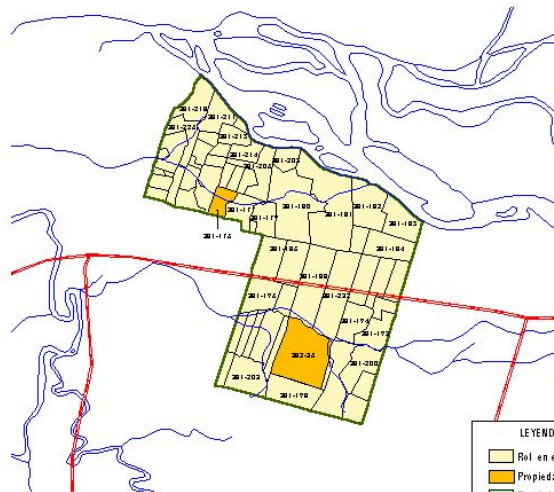
OBSERVACIONES

Los roles identificados como particulares se presumen mapuche a sus titulares, aunque sus apellidos son españoles.

Mapa/Fiche 318

COMISIÓN VERDAD HISTÓRICA Y NUEVO TRATO

COMUNIDAD MAPUCHE MANUEL LLANCAMAN
 TITULO DE MERCED N° 2229
 LUGAR COMUII
 COMUNA PITRUFQUEN
 PROVINCIA DE CAUTIN
 IX REGION DE LA ARAUCANIA



N
 Escala 1 : 20.000

LEYENDA	
[Yellow Box]	Rol en el T.M.
[Orange Box]	Propiedad Particular
[Green Box]	Propiedad Forestal
[Grey Box]	Propiedad Fiscal
[White Box]	Sin Información
[Red Outline Box]	Rol Propiedad Título de Merced
[Blue Line]	Hidrografía
[Red Line]	Red Vial

ANTECEDENTES DEL TÍTULO

AÑO DE RADICACIÓN	:1912
SUPERFICIE ORIGINAL (Hás.)	:330
LEY DE DIVISIÓN DE LA COMUNIDAD	:17.729
HIJUELAS RESULTANTES DE LA DMSIÓN	:305,7
SUPERFICIE EN MOSAICO PREDIAL (Hás.)	:305,9

TIERRAS PERDIDAS DEL TÍTULO DE MERCED

SUPERFICIE PERDIDA (Hás.)	:21,3
PORCENTAJE DEL T.M.	:7,0%

ACTUALES OCUPANTES DE LAS TIERRAS PERDIDAS DEL TÍTULO DE MERCED

N° PARTICULARES :2

EMPRESAS FORESTALES :-

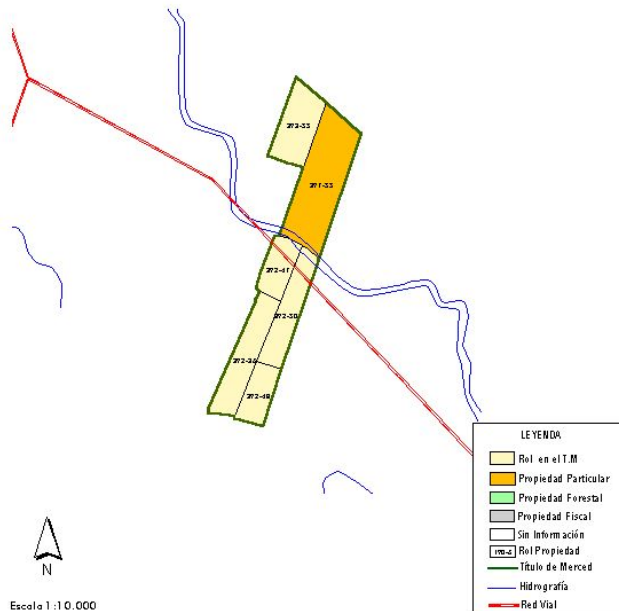
OBSERVACIONES

El Rol 382-36 forma el predio Santa Marta al interior del T.M.
 El Rol 381-76 incorpora las tierras de el T.M. al predio Comuy de mayor cabida.

Mapa/Ficha 319

COMISIÓN VERDAD HISTÓRICA Y NUEVO TRATO

COMUNIDAD MAPUCHE HILARLO QUIDULEF
 TITULO DE MERCED N° 2658
 LUGAR MUNE
 COMUNA PITRUFQUEN
 PROVINCIA DE CAUTIN
 IX REGION DE LA ARAUCANIA



ANTECEDENTES DEL TÍTULO

AÑO DE RADICACIÓN	:1916
SUPERFICIE ORIGINAL (Hés.)	:27,2
LEY DE DIVISIÓN DE LA COMUNIDAD	:4.111
HIJUELAS RESULTANTES DE LA DIVISIÓN	:27,3
SUPERFICIE EN MOSAICO PREDIAL (Hés.)	:29,5

TIERRAS PERDIDAS DEL TÍTULO DE MERCED

SUPERFICIE PERDIDA (Hés.)	:9,8
PORCENTAJE DEL T.M.	:33,1%

ACTUALES OCUPANTES DE LAS TIERRAS PERDIDAS DEL TÍTULO DE MERCED

N° PARTICULARES :1

EMPRESAS FORESTALES :-

OBSERVACIONES

Las tierras del Rol 397-55 de 9.8 hectáreas se encuentran incorporadas a la hijuela Santa Rosa de Mune que posee una mayor cabida fuera del T.M.

Mapa/Ficha 320

COMISIÓN VERDAD HISTÓRICA Y NUEVO TRATO